КУ «Центр обеспечения безопасности жизнедеятельности и призыва граждан на военную службу»

28.05.2025 04/11-Исх-779

ПРОГНОЗ
чрезвычайных ситуаций
на территории Ханты-Мансийского автономного округа - Югры
на период с 02 по 08 июня 2025 года

I. Оправдываемость оперативных прогнозов за прошедший период и декадного прогноза за прошедший период

Средняя оправдываемость (19 - 25 мая 2025 г.) составила 93,9 %.

II. Динамика синоптических процессов на территории ХМАО-Югры:

1. Температурные отклонения от нормы, в том числе наибольшие отрицательные/положительные отклонения

На период с 02 по 08 июня 2025 года среднесуточная температура воздуха, по автономному округу, прогнозируется от плюс 8,5 °С до плюс 23,5 °С, что на 5,8 °С выше нормы и на 4,8 °С выше значений АППГ. В большинстве дней периода ожидаются осадки в виде дождя, местами сильного дождя, грозы *(рис.1-3).*

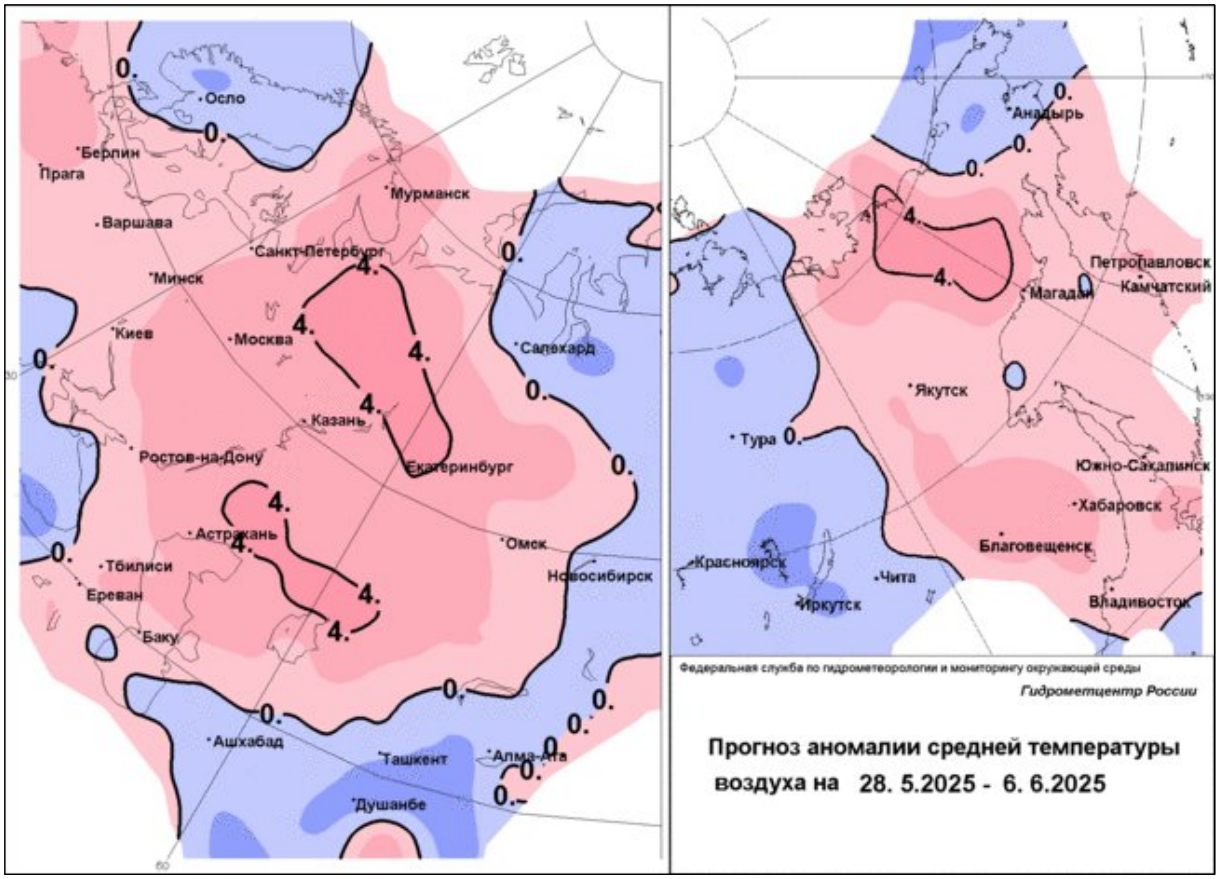

Рис.1. Прогноз аномалии средней температуры воздуха на предстоящий период*

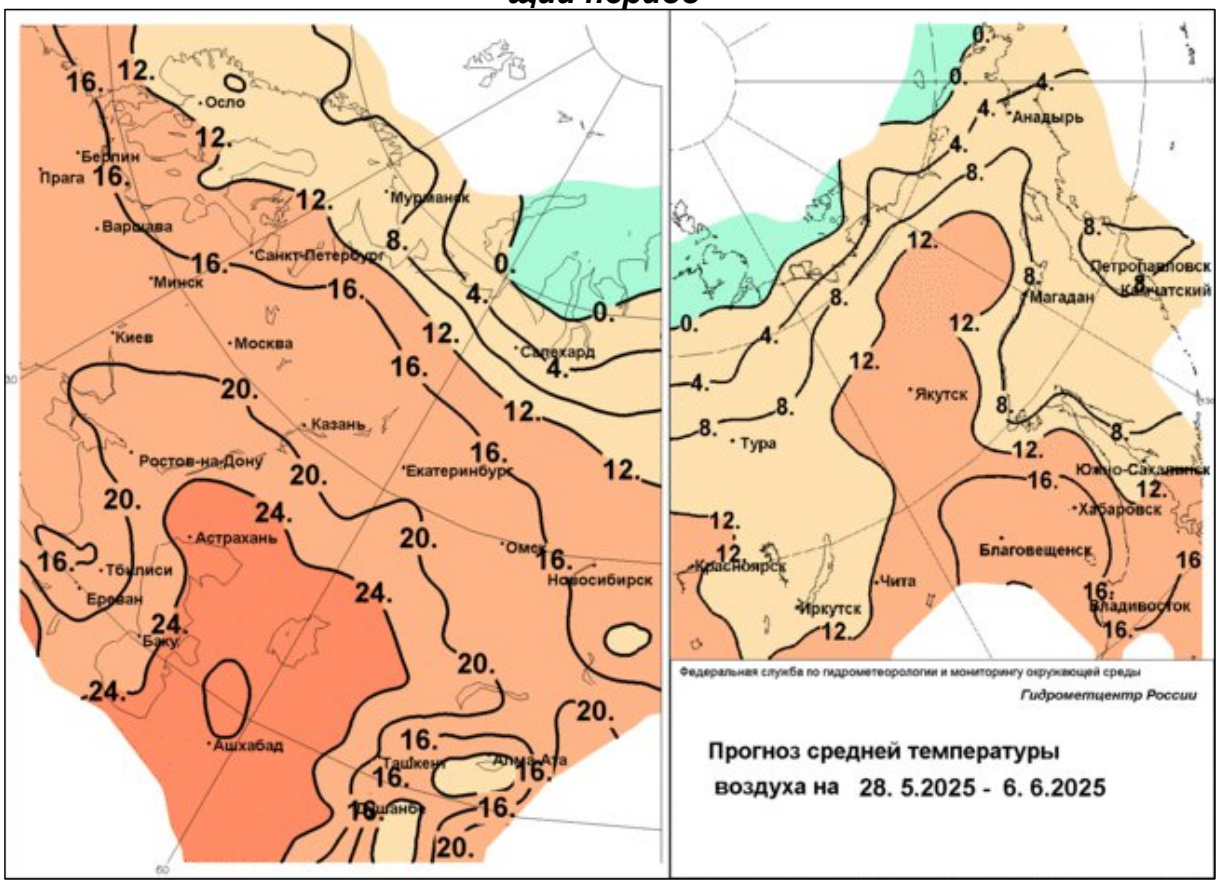

Рис.2. Прогноз средней температуры воздуха на предстоящий период*

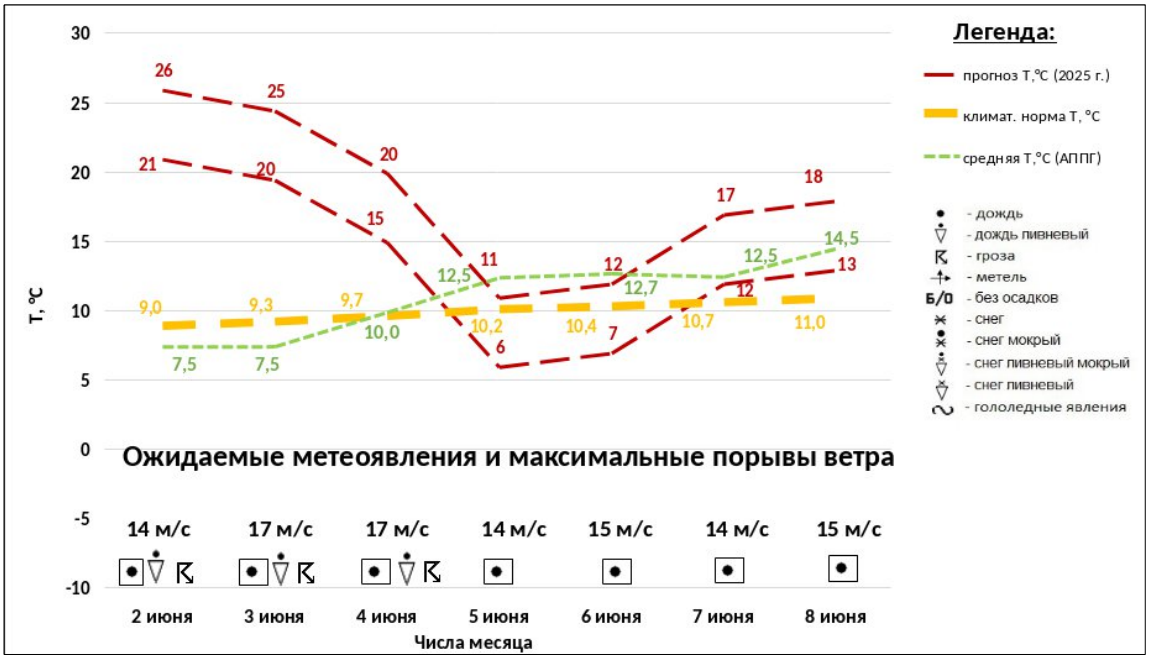

Рис.3. Прогноз среднесуточной температуры воздуха, осадков и порывов ветра на предстоящий период**

** по данным Гидрометцентра России (https://www.meteoinfo.ru);*
***по данным источника - погодный сервис Ventusky (https://www.ventusky.com).*

2. Прогноз сильного ветра

03-04 июня 2025 года в течение суток, местами на территории Березовского, Советского, Октябрьского и Кондинского районов ХМАО – Югры ожидается **сильный ветер порывами до 17 м/с.**

3. Прогноз сильных осадков

02-04 июня 2025 года в течение суток, местами, по всей территории ХМАО – Югры (кроме Кондинского и Нефтеюганского районов), ожидаются ***сильные дожди с грозами.***

4. Прогноз опасных и неблагоприятных явлений погоды

ОЯ – не прогнозируется.

НЯ – ***02-04 июня 2025 года*** в течение суток, местами, по всей территории ХМАО – Югры (кроме Кондинского и Нефтеюганского районов), ожидаются ***сильные дожди с грозами. 03-04 июня 2025 года*** *в течение суток, местами на территории Березовского, Советского, Октябрьского и Кондинского районов ХМАО – Югры ожидается* ***сильный ветер порывами до 17 м/с.***

III. Гидрологическая обстановка на территории ХМАО-Югры:

1. Уровневый режим основных рек

Колебания уровней воды на реках автономного округа:

р. Обь изменения уровней за сутки от +1 до +7 см;

р. Иртыш изменение уровней за сутки от +1 до +3 см;

р. Конда изменения уровней за сутки от +1 до +3 см;

р. Северная Сосьва изменения уровней за сутки от -1 до +2 см;

р. Большой Юган изменения уровней за сутки от -9 до -3 см;

р. Вах изменения уровней за сутки от 0 до +7 см;

р. Ляпин изменение уровня за сутки +14 см.

Открыта навигация на всех маршрутах пассажирских перевозок автономного округа.

2. Статистическая информация о затопленных территориях.

На р. Вандрас (г/п Салым) в н.п. Салым (Нефтеюганский район) частично затоплены 3 приусадебных земельных участка (за сутки без динамики), жилые дома не затоплены, нарушения жизнедеятельности населения нет.

На р. Обь (г/п Нижневартовск) в г. Нижневартовск частично затоплены 95 приусадебных участков в 15 СНТ (за сутки без динамики) и 2 участка перелива автодорог в районе СНТ, жилые дома не затоплены, нарушения жизнедеятельности населения нет.

На р. Ватинский Ёган (без г/п) в г. Мегион частично затоплены 82 приусадебных участка в 5 СНТ (за сутки без динамики), жилые дома не затоплены, нарушения жизнедеятельности населения нет.

На пр. Лангепас («Дорстройсервис») в г. Лангепас частично затоплены 47 приусадебных участков в 2 СНТ (за сутки без динамики) жилые дома не затоплены, без нарушения жизнедеятельности населения.

На р. Обь (без г/п) в с.п. Зайцева Речка (Нижневартовский район) частично затоплены 15 приусадебных участков, 1 дачный дом в 2 СОНТ (за сутки без динамики) жилые дома не затоплены, без нарушения жизнедеятельности населения.

IV. Лесопожарная обстановка на территории ХМАО-Югры

1. Наиболее сложная лесопожарная обстановка

За отчётный период, на территории Ханты-Мансийского автономного округа – Югры, сложной обстановки, обусловленной лесными пожарами, способной достигнуть масштабов ЧС локального уровня и выше, **не регистрировалось.**

2. Параметры пожарной опасности

Всего с начала пожароопасного периода **2025** года на территории автономного округа зарегистрировано: **8** ландшафтных пожаров, на площади **104,03 га**, в том числе **2** лесных пожара, на площади **2,13 га, АППГ 24** ландшафтных пожара, на площади **539,00 га** *(таблица 1)*.

Таблица 1. **Сведения по природным пожарам на территории ХМАО – Югры по состоянию на 23-00 час. (мест.)**

Природные пожары	всего с начала сезона		зарегистрировано за сутки		действует		в т.ч. локализовано		из них ликвидировано	
	кол-во	*пл, га*	*кол-во*	*пл, га*	*кол-во*	*пл, га*	*кол-во*	*пл, га*	*кол-во*	*пл, га*
Всего по ХМАО-Югре	8	104,03	0	0,00	0	0,00	0	0,00	0	0,00
В том числе лесные пожары	2	2,13	0	0,00	0	0,00	0	0,00	0	0,00
из них на ООПТ	-	-	-	-	-	-	-	-	-	-
АППГ	24	539,00								
В том числе лесные пожары	3	7,90								
из них на ООПТ	-	-								

3. *Статистические данные о количестве возникших очагов природных пожаров за прошедший период*

За отчётный период зарегистрирован **1** ландшафтный пожар на площади **2,10 га** (**АППГ** – **7** ландшафтных пожаров, на площади **161,2 га**).

4. *Экологическая обстановка, связанная с задымлением населенных пунктов от действующих природных пожаров*

Экологическая обстановка на территории автономного округа удовлетворительная. За отчётный период, на территории Ханты-Мансийского автономного округа – Югры, задымлений населенных пунктов **не регистрировалось.**

V.Параметры прогноза возможных ЧС на территории ХМАО-Югры на предстоящую неделю:

1. *Прогноз солнечной активности и геомагнитной обстановки* *(по данным ИЗМИРАН).*

Ожидается, что с *02 по 08 июня 2025 года* солнечная активность ожидается на низком, среднем и, возможно, высоком уровнях, а геомагнитная обстановка будет меняться от спокойной до возмущенной.

2. *Прогноз рисков возникновения ЧС и происшествий, связанных с подтоплением населенных пунктов, участков транспортных коммуникаций и прилегающих территорий, находящихся в пониженных участках местности в результате весеннего половодья и активного снеготаяния*

Возникновения ЧС и происшествий, связанных с подтоплением населенных пунктов, способных достигнуть масштабов ЧС локального уровня и выше, **не прогнозируется.**

Рост уровней воды прогнозируется в интервалах характерных сезонных значений – 1-10 см/сут. На отдельных участках рек Большой Юган, Большой Салым, Вандрас, Аган и Амня ожидается фор-

мирование высших уровней воды весеннего половодья, начало падения уровней воды интенсивностью – 1-15 см/сут.

При сохранение динамики роста уровня воды в предстоящий период прогнозируется частичное затопление территорий населённых пунктов Кышик, Лемпино, Былино, Пашторы, Берёзово, Пугоры, Устрём и Демино.

Увеличение сроков прохождения половодья возможно при установлении дождливой погоды с выпадением большого количества осадков.

3. Прогноз рисков возникновения ЧС и происшествий, связанных с подтоплением населенных пунктов, участков транспортных коммуникаций и прилегающих территорий, находящихся в пониженных участках местности в результате выпадения сильных и очень сильных осадков

Возникновения ЧС и происшествий, связанных с подтоплением населенных пунктов, способных достигнуть масштабов ЧС локального уровня и выше, **не прогнозируется.**

При выпадении большого количества осадков за короткий период (ливневые дожди), сохраняются риски затопления территорий населенных пунктов в верхнем течение рек Северная Сосьва (Няксимволь и Хулимсунт) и Ляпин (Саранпауль и Хурумпауль), на территории Березовского района.

4. Прогноз наиболее сложной пожарной обстановки в текущем прогнозируемом периоде

Сложной обстановки обусловленной лесными пожарами, способной достигнуть масштабов ЧС локального уровня и выше, **не прогнозируется.**

5. Прогноз ухудшения параметров пожарной обстановки

Ухудшение обстановки обусловленной лесными пожарами, возникновение происшествий способных достигнуть масштабов ЧС локального уровня и выше, **не прогнозируется.**

6. Прогноз возникновения природных пожаров, в том числе палов сухой растительности и единичных очагов торфяных пожаров

Согласно Приказа №7-нп от 17.03.2025 Департамента недропользования и природных ресурсов ХМАО-Югры, пожароопасный сезон на территории Ханты-Мансийского автономного округа-Югры устанавливается с 26.04.2025 г.

За период, прогнозируется возникновение до **1-3 природных пожаров** (ландшафтных) в лесных массивах и на прилегающих к ним территориях, преимущественно в Кондинском, Нефтеюганском, южных территориях Ханты-Мансийского и Сургутского районов *(Источник ЧС – человеческий фактор, высокая посещаемость лесов*

местным населением, нарушение правил пожарной безопасности, неосторожное обращение с огнем, грозы).

Возникновение **торфяных пожаров** для территории автономного округа **– не характерно.**

7. Прогноз рисков возникновения ЧС и происшествий, обусловленных переходом огня от палов сухой растительности или лесных пожаров на населенные пункты и объекты экономики

Ухудшение обстановки обусловленной лесными пожарами, возникновение происшествий способных достигнуть масштабов ЧС локального уровня и выше, **не прогнозируется.**

8. Прогноз возникновения ЧС и происшествий, обусловленных ухудшением экологической обстановки и задымления населенных пунктов из-за дымовых шлейфов от действующих природных пожаров

Ухудшение экологической обстановки обусловленной лесными пожарами, возникновение происшествий способных достигнуть масштабов ЧС локального уровня и выше, **не прогнозируется.**

9. Прогноз рисков возникновения ЧС и происшествий, обусловленных переходом природных пожаров через границу с сопредельными областями

Ухудшение обстановки обусловленной лесными пожарами, возникновение происшествий способных достигнуть масштабов ЧС локального уровня и выше, **не прогнозируется.**

10. Прогноз рисков возникновения ЧС и происшествий, обусловленных авариями на электроэнергетических системах

Возникновение аварий, способных достигнуть масштабов ЧС локального уровня и выше, **не прогнозируется.**

Увеличивается вероятность возникновения происшествий, связанных с повреждением (обрывом) ЛЭП и линий связи, обрушением слабо укрепленных, широкоформатных, ветхих и рекламных конструкций; нарушениями в системе ЖКХ, работе всех видов транспорта *(Источник ЧС - порывы ветра).*

11. Прогноз рисков возникновения ЧС и происшествий, обусловленных авариями на коммунальных системах жизнеобеспечения

Возникновение аварий, способных достигнуть масштабов ЧС локального уровня и выше, **не прогнозируется.**

Увеличивается вероятность возникновения происшествий, связанных с авариями на коммунальных системах жизнеобеспечения на территории автономного округа *(Источник ЧС – сильный ветер, высокая степень износа основных фондов жизне-*

обеспечения, неквалифицированные действия обслуживающего персонала, отказ оборудования).

12. Прогноз рисков увеличения количества техногенных пожаров

Техногенные пожары в зданиях и сооружениях жилого, социально-бытового и культурного назначения, на территории автономного округа ожидаются около среднемноголетних значений *(таблица 2).*

Всего на территории автономного округа прогнозируется возникновение **30-50 техногенных пожаров.**

Таблица 2. Среднемноголетнее количество техногенных пожаров за неделю в июне, за период 2020-2024 гг.

Районы	количество	Городские округа	количество
Белоярский	5	Когалым	6
Березовский	6	Лангепас	2
Кондинский	8	Мегион	7
Нефтеюганский	14	Нефтеюганск	7
Нижневартовский	8	Нижневартовск	31
Октябрьский	10	Нягань	11
Советский	9	Покачи	2
Сургутский	20	Пыть-Ях	4
Ханты-Мансийский	7	Радужный	3
		Сургут	37
		Урай	3
		Ханты-Мансийск	9
		Югорск	6

13. Прогноз рисков затруднения в движении транспорта и увеличения количества ДТП и происшествий на дорогах федерального, регионального и местного значения

Чрезвычайные ситуации, обусловленные дорожно-транспортными происшествиями, **не прогнозируются.**

ДТП на автодорогах автономного округа, ожидаются несколько выше среднемноголетних значений *(таблица 3).*

На автотрассах округа прогнозируется возникновение 5-10 ДТП, наиболее опасные участки:

Федеральные автодороги:

- 743 км Р-404 – район н.п. Каркатеевы (Нефтеюганский район);
- 773-774 км Р-404 – район н.п. Пойковский (Нефтеюганский район);
- 19-20 км «Подъезд к г. Сургут» 2 км от поворота на п. Сингапай (Нефтеюганский район).

Территориальные автодороги:

- 57 км г. Сургут – г. Нефтеюганск (Сургутский район);

- 6 км г. Нефтеюганск – левый берег р. Обь (Нефтеюганский район);

- 10 км г. Нижневартовск – г. Радужный (Нижневартовский район);

Общее количество: 6 опасных участков дорог в 3 районах округа.

Всего на территории округа прогнозируется возникновение **10-20 ДТП.**

Таблица 3. Среднемноголетнее количество ДТП за неделю в июне, за период 2020-2024 гг.

Районы	количество	Городские округа	количество
Белоярский	0	Когалым	1
Березовский	0	Лангепас	0
Кондинский	1	Мегион	0
Нефтеюганский	10	Нефтеюганск	5
Нижневартовский	4	Нижневартовск	10
Октябрьский	2	Нягань	1
Советский	3	Покачи	0
Сургутский	9	Пыть-Ях	1
Ханты-Мансийский	4	Радужный	0
		Сургут	23
		Урай	2
		Ханты-Мансийск	5
		Югорск	1

Основные причины: погодные условия, нарушение ПДД и скоростного режима.

Увеличивается вероятность возникновения происшествий, обострение обстановки на транспорте и увеличение показателей аварийности, ухудшение условий движения на дорогах общего пользования, нарушения в работе городского транспорта, связанных с прохождением неблагоприятных явлений погоды **(*основные причины –* *сильные осадки, туманы, ухудшение видимости на дорогах).***

14. Прогноз рисков увеличения количества ДТП в утренние и вечерние часы в связи с туманами на автодорогах федерального, регионального и местного значения, расположенных в пониженных участках местности, около водных объектов

Увеличение ДТП в утренние и вечерние часы в связи с туманами на автодорогах автономного округа, ожидаются преимущественно в Нефтеюганском, Сургутском и Нижневартовском районах, в том числе на наиболее опасных участках автодорог:

Федеральные автодороги:

- 743 км Р-404 – район н.п. Каркатеевы (Нефтеюганский район);

- 773-774 км Р-404 – район н.п. Пойковский (Нефтеюганский район);

- 19-20 км «Подъезд к г. Сургут» 2 км от поворота на п. Сингапай (Нефтеюганский район).

Территориальные автодороги:

- 57 км г. Сургут – г. Нефтеюганск (Сургутский район);

- 6 км г. Нефтеюганск – левый берег р. Обь (Нефтеюганский район);

- 10 км г. Нижневартовск – г. Радужный (Нижневартовский район);

Общее количество: 6 опасных участков дорог в 3 районах округа.

VI. Рекомендации по реагированию на прогноз

Для повышения эффективности работы по сбору и обмену информацией, с целью создания условий для оперативного реагирования сил и средств на возможные происшествия и чрезвычайные ситуации, территориальным органам федеральных органов исполнительной власти, органам исполнительной власти ХМАО - Югры, главам администраций муниципальных образований, начальникам пожарно-спасательных отрядов Федеральной противопожарной службы Главного управления МЧС России по ХМАО - Югре, органам, уполномоченным на решение вопросов в области ГО и ЧС муниципальных образований, руководителям и дежурным службам заинтересованных организаций и предприятий и населению в пределах своей компетенции рекомендуется:

1. В целях предотвращения возникновения техногенных пожаров

Вести регулярную пропаганду во всех видах СМИ о соблюдении правил пожарной безопасности. Организовать проведение профилактических рейдов по обследованию жилых домов с вручением обучающих и пропагандистских материалов по пожарной безопасности и проведением противопожарных инструктажей под роспись. Провести работу по запрету использования населением самодельных и несертифицированных электронагревательных приборов, бытовых газовых, керосиновых, бензиновых и других устройств. Обеспечить контроль над своевременным обследованием и профилактическим ремонтом газового оборудования и сетей газоснабжения, противопожарным состоянием в жилых домах и объектах массового пребывания людей. Обеспечить контроль за состоянием полигонов твердых коммунальных отходов (свалок), в том числе несанкционированных, не допуская открытого горения и задымления.

2. В целях предотвращения аварийных и чрезвычайных ситуаций на системах жизнеобеспечения

Предприятиям, эксплуатирующим оборудование систем жизнеобеспечения населения, проверить наличие аварийно-восстановительных бригад и их укомплектованность техникой и оборудованием. Заблаговременно предусмотреть и выполнить комплекс мероприятий по предупреждению чрезвычайных ситуаций на объектах и системах жизнеобеспечения населения. Принять меры по обеспечению бесперебойного водоснабжения и электроснабжения котельных и водозаборных сооружений, включая обеспечение этих объектов автономными резервными источниками электропитания. Создать необходимый запас материально-технических ресурсов для ликвидации аварийных ситуаций в жилищном фонде, на объектах и сетях коммунальной инфраструктуры. Организовать своевременную и бесперебойную поставку топливно-энергетических ресурсов на объекты жизнеобеспечения населения, обеспечивающие водоснабжение жилищного фонда и объектов социальной сферы. Уточнить планы переключения потребителей, при аварийном отключении ЛЭП и ТП, на резервные линии электроснабжения. Особое внимание следует уделить соблюдению правил пожарной безопасности при эксплуатации котельных, печей, отопительных приборов.

3. В целях предотвращения аварий на авиационном, железнодорожном транспорте и магистральных трубопроводах

Контролировать работоспособность транспортных коммуникаций, проводить комплексные профилактические мероприятия по недопущению аварий на железнодорожном и авиационном транспорте. Для недопущения аварий на магистральных трубопроводах (газо-, нефтепроводах) проводить патрулирование, организовывать выборочную проверку опасных участков трубопроводов. Уточнить состав сил и средств, привлекаемых для ликвидации ЧС, связанных с авиационным, железнодорожным, магистральным транспортом.

4. В целях предотвращения аварийных ситуаций на автомобильных дорогах

Осуществлять контроль технического состояния транспорта, используемого для перевозки людей и опасных грузов, пред рейсовой подготовки водителей;

Обеспечить готовность аварийных служб к реагированию на ДТП;

Организовать проведение бесед с водителями предприятий и организаций о последствиях употребления алкоголя перед поездкой с демонстрацией фото- и видеоматериалов с мест ДТП, постоянно проводить пропагандистскую работу через СМИ о необходимости соблюдения правил дорожного движения, о состоянии дорожного

покрытия в период действия опасных и неблагоприятных метеорологических условий, необходимости использования необходимой автомобильной резины в соответствии с сезоном года.

Организовать постоянное взаимодействие с территориальными подразделениями центра медицины катастроф, районными медицинскими учреждениями и ГИБДД для своевременного реагирования на возможные ДТП;

Организовать готовность дорожных служб к обеспечению нормального функционирования транспортного сообщения.

В случае ухудшения обстановки проработать вопросы:

-дежурства экипажей скорой медицинской помощи, патрульных машин ГИБДД и подвоза ГСМ;

-организации мест питания, размещения водителей и пассажиров, информирования населения через СМИ о сложившейся обстановке, а также маршрутов объездных дорог.

В целях обеспечения бесперебойного транспортного сообщения, запланировать необходимые резервы сил и средств для оперативной организации объездов поврежденных участков автомобильных дорог.

5. В целях предупреждения несчастных случаев на водных объектах

Обеспечить контроль готовности спасательных служб к реагированию на происшествия.

Определить составы аварийных бригад, обеспечить их необходимым автотранспортом и оборудованием, провести тренировки по ликвидации аварий/происшествий на водных объектах. Обеспечить контроль и выполнение мероприятий по охране жизни людей на акваториях рек и водоемов в границах муниципальных образований.

Проводить разъяснительную работу среди населения, направленную на соблюдение мер безопасности при посещении водных объектов, особое внимание уделить организации работы по профилактическим и обучающим мероприятиям с детьми, включая проведение бесед и лекций по правилам безопасного поведения на водных объектах, оказанию первой медицинской помощи пострадавшим.

При ухудшении паводковой обстановки: оповестить население, проживающее в зоне риска, о возможной опасности, подготовить пункты временного размещения, подготовить транспорт для доставки пострадавших в пункты временного размещения, обеспечить готовность сил и средств, привлекаемых к ликвидации последствий ЧС, проводить учащенный сбор гидрологических параметров водных объектов.

6. В целях предотвращения чрезвычайных ситуаций, обусловленных ухудшением эпизоотической обстановки

С целью недопущения возникновения новых и распространения очагов бешенства и других контагиозных заболеваний животных, осуществлять мониторинг ситуаций угроз их возникновения и проведение своевременных противоэпизоотических мероприятий.

В период ограничительных мероприятий (карантина) запретить проведение выставок собак и кошек, торговлю домашними животными, вывоз собак и кошек, отлов и охоту на диких животных на территории районов, где отмечены очаги опасных болезней животных.

7. В целях предотвращения возникновения природных пожаров

В целях снижения рисков возникновения ЧС в весенне-летний пожароопасный период с момента схода снежного покрова рекомендуется проведение следующих превентивных мероприятий:

- обустройство и эксплуатация лесных дорог, предназначенных для охраны лесов от пожаров;
- прокладка и прочистка просек;
- устройство и прочистка противопожарных минерализованных полос;
- благоустройство и содержание зон отдыха для граждан, прибывающих в лесу;
- установка и содержание стендов, содержащих информацию о лесе.
- по необходимости, установка шлагбаумов, устройство преград, обеспечивающих ограничение пребывания граждан в лесах.

Подготовлен на основе информации Ханты-Мансийского ЦГМС - филиала ФГБУ «Обь-Иртышское УГМС», Управления Роспотребнадзора по ХМАО-Югре, Управления надзорной деятельности, КУ ХМАО-Югры «Центр обеспечения безопасности жизнедеятельности и призыва граждан на военную службу», ГУ МЧС России по ХМАО-Югре, Филиала Севера Сибири ФГБУ «Авиаметтелеком Росгидромета», статистических данных.

Заместитель начальника
отдела анализа
и прогнозирования

ДОКУМЕНТ ПОДПИСАН ЭЛЕКТРОННОЙ ПОДПИСЬЮ

Сертификат
00BA00E4B2BD7B894F10A50610126CAE99
Владелец Третьяков Денис Сергеевич
Действителен с 03.12.2024 по 26.02.2026

Д.С. Третьяков

Территориальный центр анализа и прогноза угроз безопасности
тел. 8 (3467) 360-086 (доб. 211)

e-mail: riskhmao@cov86.ru
http://risk.cov86.ru